

Wydrukowano z dziennika infopublikator.pl

## CEL REKREACYJNY

**data dodania** 2024-10-11

**id ogłoszenia** 17692

**instytucja** Urząd Miejski w Cieszynie


**miasto** Cieszyn

**numer telefonu** 33 4794 231.

**numer wydania** 285/2024

**typ transakcji** dzierżawa

**województwo** śląskie



## DZIERŻAWA

## CEL REKREACYJNY

Burmistrz Miasta Cieszyna ogłasza **ustny przetarg nieograniczony** na zagospodarowanie w formie **dzierżawy** części nieruchomości **Gminy Cieszyn z brakiem możliwości zabudowy trwale związanej z gruntem** z przeznaczeniem na **cel rekreacyjny**.

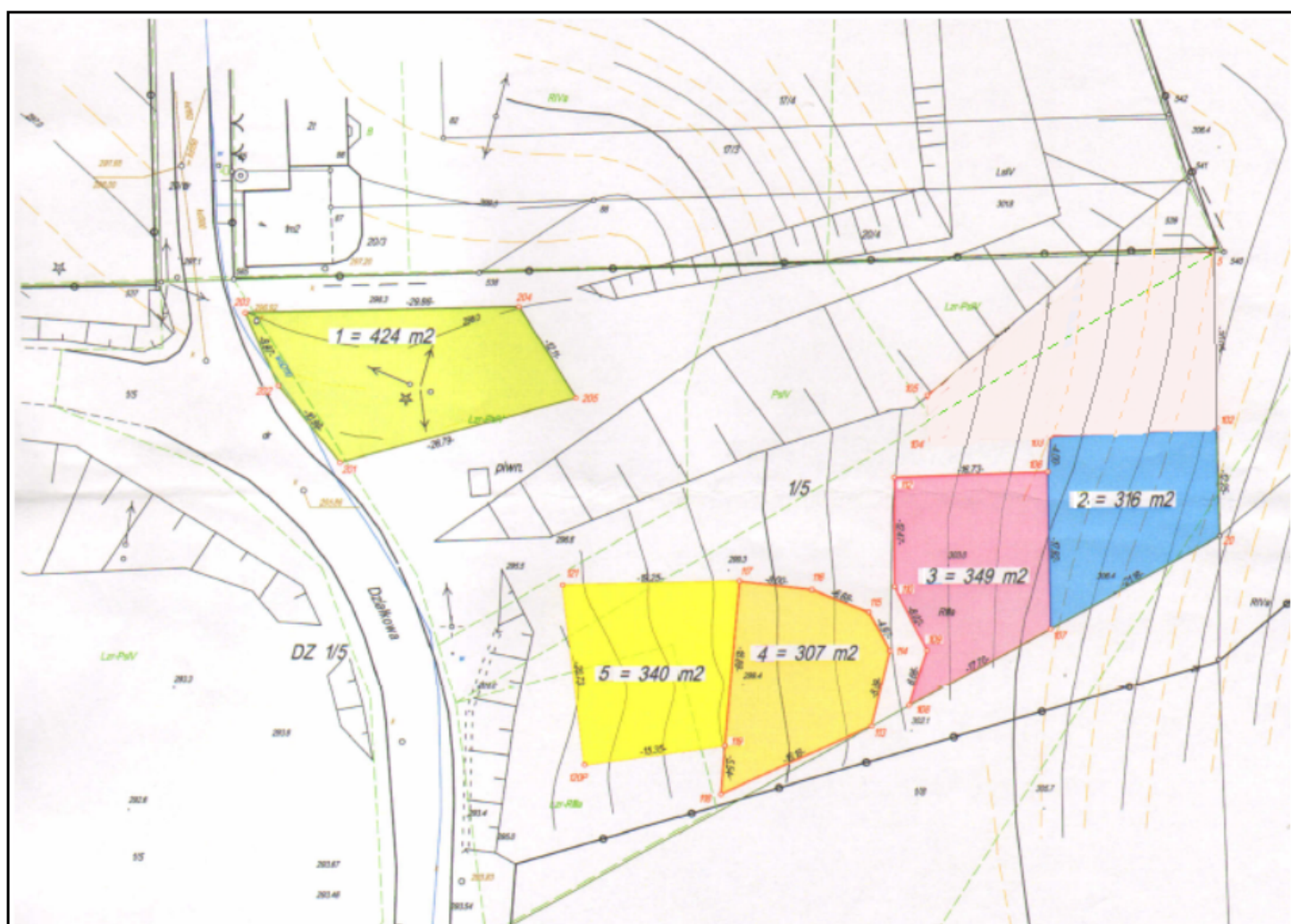
Położenie nieruchomości: Cieszyn, ul. Działkowa

Wydrukowano z dziennika infopublikator.pl

Oznaczenie nieruchomości: działka nr 1/5 obr. 16

Powierzchnia gruntu przeznaczona do wdzierżawienia: 340 m<sup>2</sup>

Część przeznaczona do dzierżawy zaznaczona została na poniższym obrazku nr 5:



obrazek nr 1

**Wydrukowano z dziennika infopublikator.pl**

Okres dzierżawy: **czas nieoznaczony**

Księga wieczysta Sądu Rejonowego w Cieszynie nr BB1C/00053009/7

Użytki gruntu: RIIIa, Lzr-RIIIa, PsIV.

Przez działkę przebiegają sieci: elektroenergetyczna, telekomunikacyjna, gazowa, ciepłownicza i wodociągowa. Na działce, wzdłuż drogi ul. Działkowej posadowione są studzienki kanalizacyjne. Części działki oznaczone na obrazku nr 1, 2, 3 i 4 zostały już wydzierżawione.

Przykładowe zdjęcia działki:



Wydrukowano z dziennika infopublikator.pl



grunt przeznaczony do wydzierżawienia został oznaczony na fotografii kolorem czerwonym

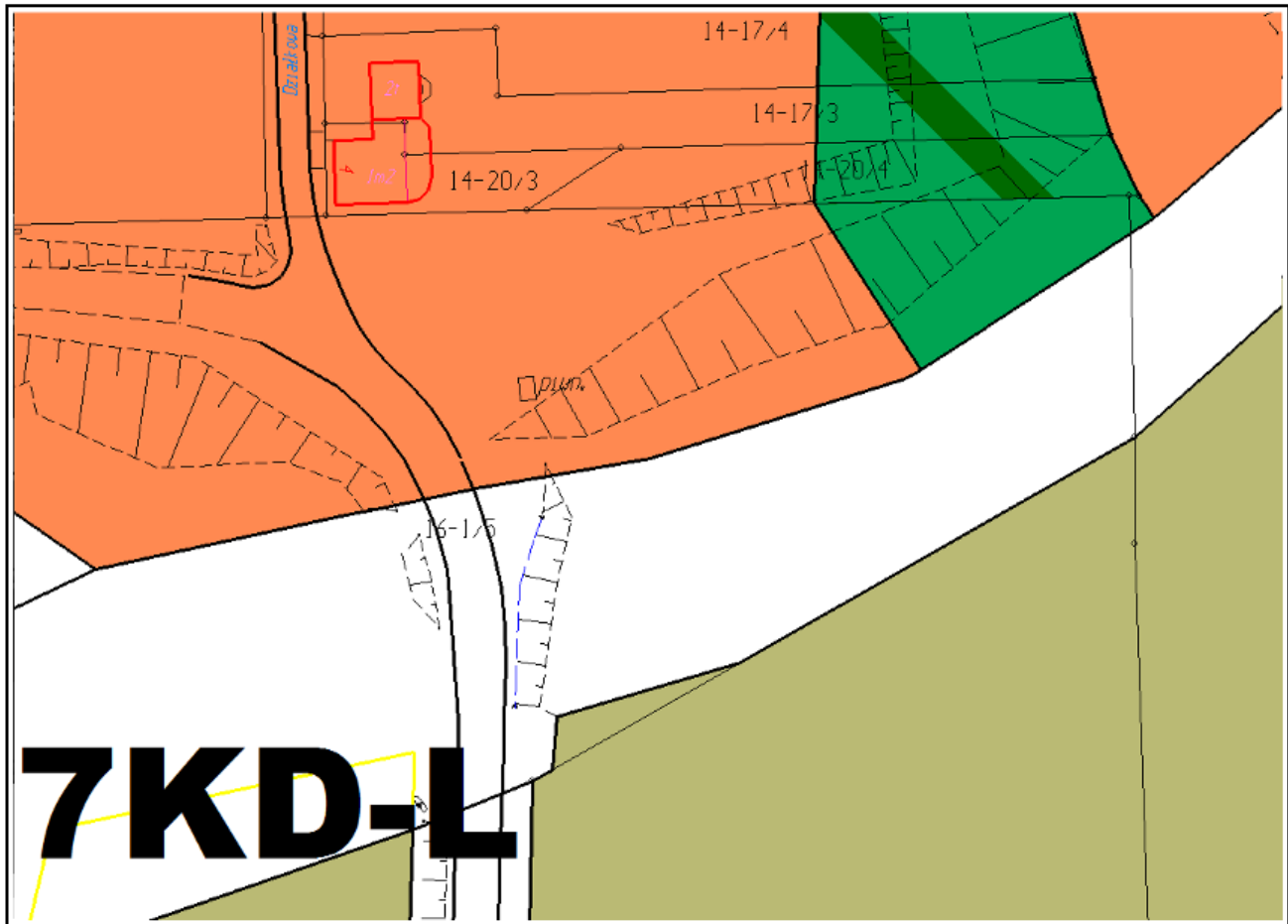
**Wydrukowano z dziennika infopublikator.pl**

Mapa ukazująca miejsce usytuowania działki widoczna jest na obrazku nr 2, działka została zaznaczona na kolor żółty.



obrazek nr 2

Wydrukowano z dziennika infopublikator.pl



obrazek nr 3 (plan zagospodarowania przestrzennego dla przedmiotowego obszaru)

Zgodnie z miejscowym planem zagospodarowania przestrzennego Miasta Cieszyna nieruchomość znajduje się w obszarze 43MN – tereny zabudowy mieszkaniowej jednorodzinnej, 3ZL – tereny lasów, 17KD-L oraz 16KD-L – tereny projektowanych i planowanych do rozbudowy dróg gminnych klasy lokalnej, 2ZD – tereny rodzinnych ogródków działkowych.

Z uwagi na przeznaczenie w planie zagospodarowania przestrzennego większości przedmiotowego obszaru pod projektowaną drogę, na dzierżawionych gruntach nie można wznosić budynków i budowli trwale związanych z gruntem, a w przypadku

**Wydrukowano z dziennika infopublikator.pl**

rozwiązania umów dzierżawy wszelkie nakłady, ulepszenia przedmiotu dzierżawy i nasadzenia, o ile nie ma możliwości ich zabrania przez dzierżawcę, nie podlegają zwrotowi. Gmina Cieszyn w wieloletniej prognozie finansowej nie planuje na najbliższe lata budowy drogi.

Przetarg odbędzie się w dniu **24 października 2024 r.** w sali nr 205 Urzędu Miejskiego w Cieszynie, Rynek 1 (II piętro) o godzinie 12<sup>00</sup>.

**Stawka wyjściowa przyjęta do przetargu wynosi 0,64 zł/m<sup>2</sup>.** Stawka ta będzie stanowić podstawę do określenia wysokości rocznego czynszu dzierżawnego, płatnego do 31 marca każdego roku. Czynsz dzierżawny podlegać będzie rocznej waloryzacji o średnioroczny wskaźnik wzrostu cen towarów i usług konsumpcyjnych. Termin waloryzacji przenosi się na kolejny rok w przypadku, gdy podwyżka czynszu nie przekracza 15,00 zł.

Zgodnie z ustawą z dnia 11 marca 2004 r. o podatku od towarów i usług uzyskana w przetargu stawka czynszu zostanie zwiększona o obowiązującą stawkę podatku VAT (aktualnie 23 %).

Warunkiem przystąpienia do przetargu jest **wpłacenie wadium w wysokości 100,00 zł.** Wadium należy wnieść przelewem na konto bankowe bądź wpłatą gotówkową na konto bankowe **do dnia 21 października 2024 r.** Za termin wpłaty wadium uważa się datę wpływu środków finansowych na konto Urzędu Miejskiego w Cieszynie PKO Bank Polski nr **12 1020 2313 0000 3102 1123 5233.**

Wadium wpłacone przez osobę, która wygra przetarg zostanie zaliczone na poczet czynszu dzierżawnego, a w przypadku uchylecia się przez tą osobę od zawarcia umowy, wadium przepada na rzecz Gminy Cieszyn. Pozostałym uczestnikom przetargu wadium zwraca się przelewem na wskazane konto, nie później niż przed upływem 7 dni od zamknięcia przetargu.

## Wydrukowano z dziennika infopublikator.pl

Wpłata wadium oznacza chęć przystąpienia do przetargu.

Uczestnik przetargu winien przedłożyć komisji przetargowej pisemne oświadczenie, że nie zalega z płatnościami na rzecz Gminy Cieszyn (w tym gminnych jednostek organizacyjnych) oraz w przypadku:

- osoby fizycznej – dowód tożsamości,
- osoby fizycznej prowadzącej działalność gospodarczą – dowód tożsamości, aktualny wydruk z Centralnej Ewidencji i Informacji o Działalności Gospodarczej (CEIDG) wykonany nie wcześniej niż 7 dni, potwierdzony własnoręcznym podpisem przez oferenta,
- spółki cywilnej – dowody tożsamości, umowę spółki cywilnej, aktualny wydruk z Centralnej Ewidencji i Informacji o Działalności Gospodarczej (CEIDG) wykonany nie wcześniej niż 7 dni przed jego złożeniem, potwierdzony własnoręcznym podpisem przez oferenta,
- osoby prawnej, w tym spółki prawa handlowego – aktualny wypis z Krajowego Rejestru Sądowego (KRS), wykonany nie wcześniej niż 7 dni przed jego złożeniem, potwierdzony własnoręcznym podpisem przez oferenta, stosowne pełnomocnictwa i dowód tożsamości osoby stawającej do przetargu.

Dokumentacja dotycząca dzierżawy ww. nieruchomości znajduje się do wglądu w Wydziale Gospodarki Nieruchomościami Urzędu Miejskiego w Cieszynie (parter pokój nr 6).

Burmistrz Miasta zastrzega sobie prawo odwołania przetargu w razie uzasadnionej przyczyny informując o tym niezwłocznie w formie właściwej dla ogłoszenia przetargu.



**Wydrukowano z dziennika infopublikator.pl**

Dodatkowych informacji w tej sprawie można zasięgnąć pod numerem telefonu 33 4794 231.

Cieszyn, dnia 9 października 2024 r.