

Wydrukowano z dziennika infopublikator.pl

**WÓJT GMINY CZARNA DĄBRÓWKA OGŁASZA I PRZETARG USTNY NIEOGRANICZONY NA
SPRZEDAŻ NIERUCHOMOŚCI POŁOŻONEJ W OBRĘBIE UNICHOWO DZIAŁKA NR 42/3 O
POWIERZCHNI 0,1310 HA**

adres e-mail a.toporek@czarnadabrowka.pl

data dodania 2023-08-11

id ogłoszenia 10677

instytucja Gmina Czarna Dąbrówka


miasto Czarna Dąbrówka

numer telefonu 59 82 12 643

numer wydania 223/2023

typ transakcji sprzedaż

województwo pomorskie



GKO.6840.2.21.2023.AT

OGŁOSZENIE O PRZETARGU

Wójt Gminy Czarna Dąbrówka

Wydrukowano z dziennika infopublikator.pl

ogłasza I przetarg ustny nieograniczony

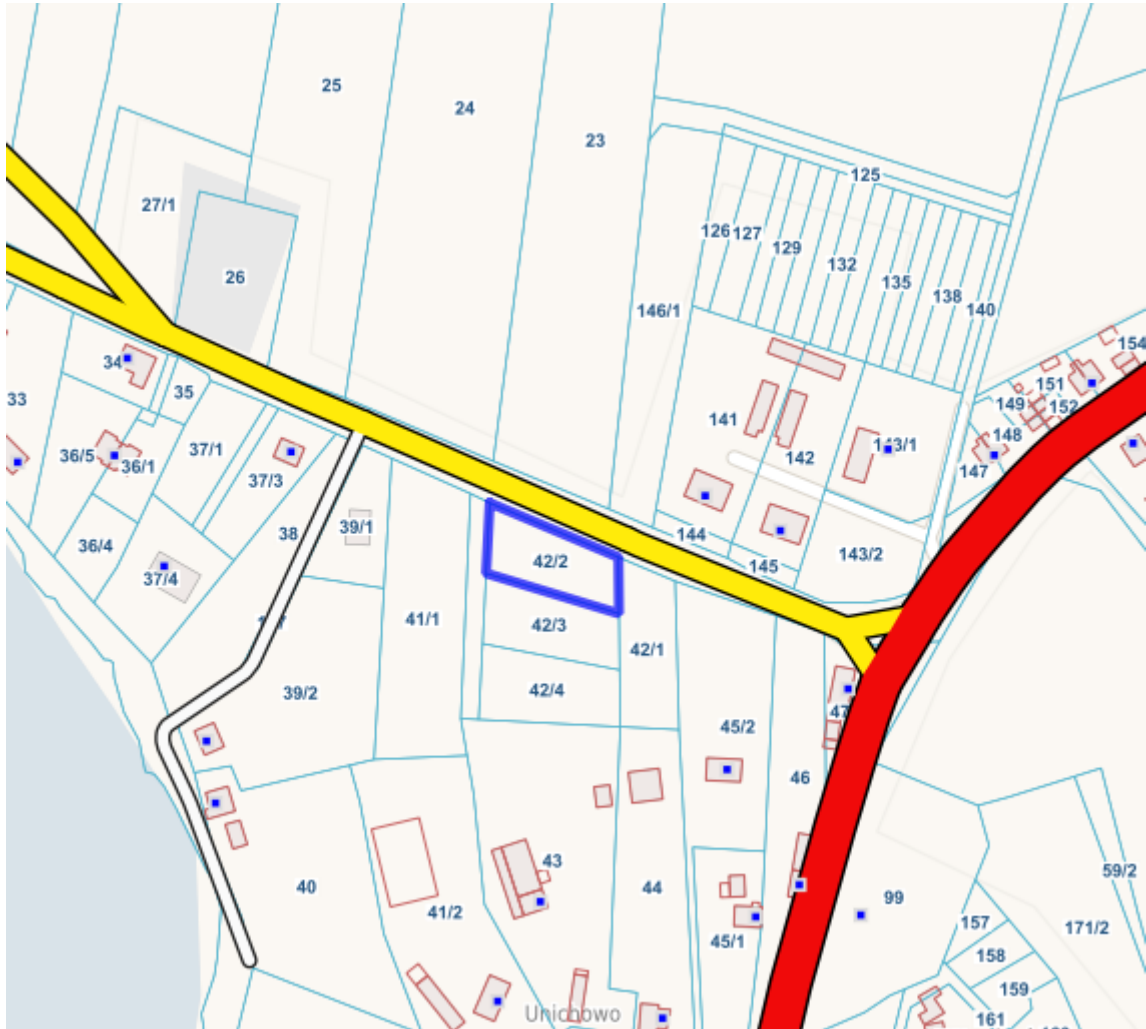
w dnia 15 września 2023 r. o godz. 10:30

na sprzedaż nieruchomości położonej w obrębie Unichowo działka nr **42/3** o powierzchni **0,1310** ha

cena wywoławcza: **65.000,00 zł**

Na podstawie art. 38 ust. 1 i 2 ustawy z dnia 21 sierpnia 1997 r. o gospodarce nieruchomościami (tekst jedn. D.U. z 2023 r., poz. 344 ze zm.) i § 13 Rozporządzenia Rady Ministrów z dnia 14 września 2004 r. w sprawie sposobu i trybu przeprowadzania przetargów oraz rokowań na zbycie nieruchomości (tekst jedn. D.U. z 2014 poz. 1490),

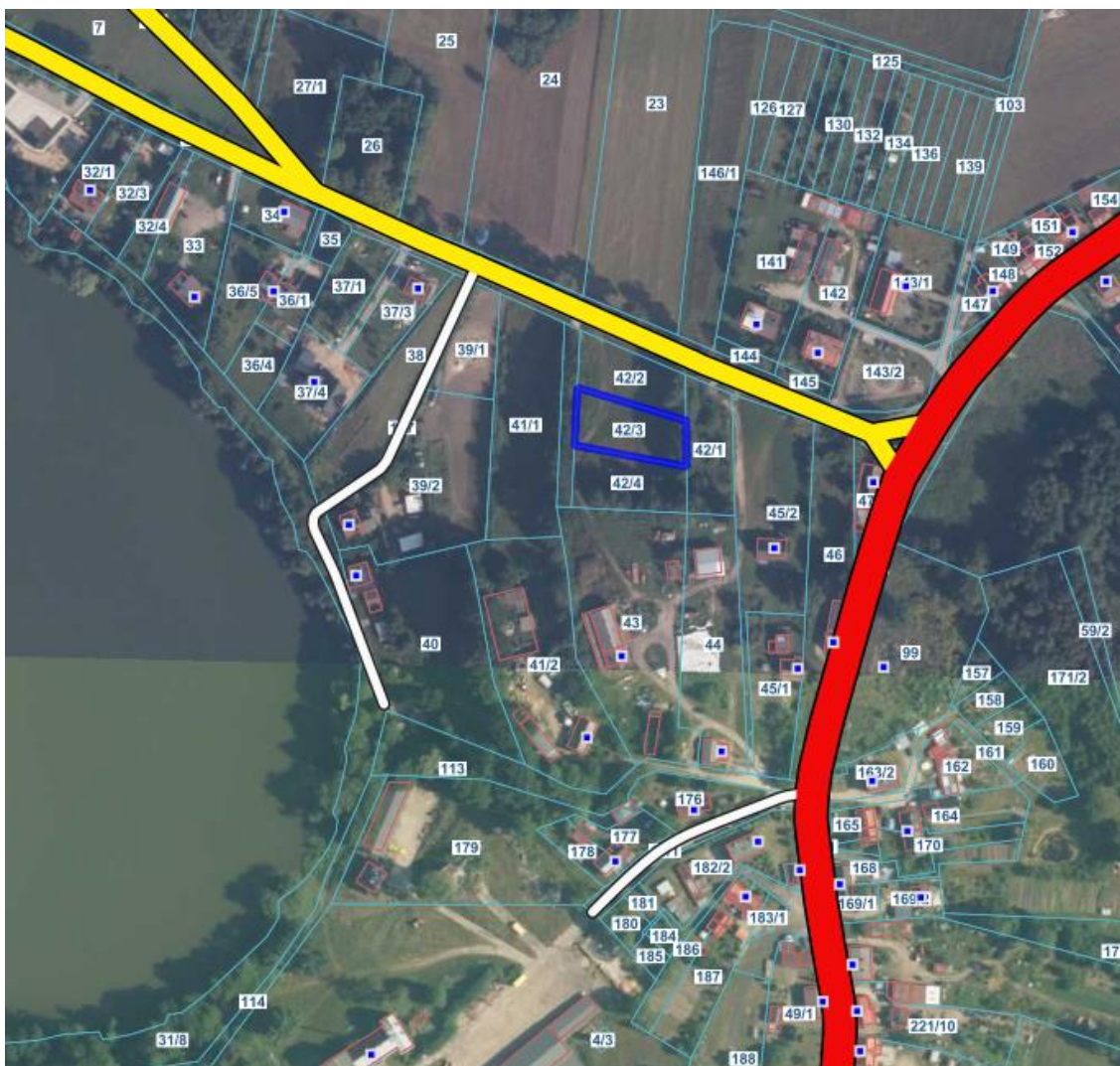
Wydrukowano z dziennika infopublikator.pl



Wydrukowano z dziennika infopublikator.pl



Wydrukowano z dziennika infopublikator.pl



Źródło: <https://czarnadabrowka.e-mapa.net/>

I. PRZEDMIOT PRZETARGU:

Nieruchomość gruntowa niezabudowana, położona w miejscowości Unichowo.

Wydrukowano z dziennika infopublikator.pl

Działka numer 42/3 o powierzchni 0,1310 ha, obręb ewidencyjny Unichowo.

Opis użytków dla działki nr 42/3: RIVa – 0,1310 ha.

Opisana w księdze wieczystej nr SL11/00022046/7

Dział III – wolny od wpisów

Dział IV – wolny od wpisów

Opis nieruchomości:

Działka nr 42/3:

- Położona w drugim rzędzie działek, w kierunku na południe od drogi wojewódzkiej stanowiącej działkę nr 100 o niewielkim zróżnicowaniu powierzchni,
- Od strony zachodniej graniczy z dz. Nr 42/5 stanowiącej drogę wewnętrzną,
- Od strony wschodniej graniczy z działką 42/1 przeznaczoną pod zabudowę mieszkaniowo jednorodziną,
- Od strony północnej graniczy z działką 42/2 przeznaczoną pod zabudowę mieszkaniowo jednorodziną,
- Od strony południowej graniczy z działką 42/4 przeznaczoną pod zabudowę mieszkaniowo jednorodziną,
- Posiada dostęp do drogi publicznej przez działkę nr 42/5 stanowiącą drogę dojazdową,

W północno-zachodniej części działki z kierunku północy -wschód na południowy zachód przebiega trasa kolektora sanitarnego KsD160,

Wydrukowano z dziennika infopublikator.pl

W Miejscowym Planie Zagospodarowania Przestrzennego zatwierdzonym Uchwałą Rady Gminy Czarna Dąbrówka nr XXXIII/279/06 z dnia 27.04.2006 r. działka znajduje się w strefie oznaczonej symbolem: **049 MN – teren zabudowy mieszkaniowej jednorodzinnej.**

CENA WYWOŁAWCZA – 65.000,00 zł

Wadium – 6.500,00 zł

Obciążenia, ograniczenia lub obowiązki wynikające z przepisów szczególnych: brak

Przetarg odbędzie się w dniu 15.09.2023 r. o godz. 10³⁰ w Sali Narad – w Urzędzie Gminy Czarna Dąbrówka

I. WARUNEK UCZESTNICTWA W PRZETARGU:

Warunkiem dopuszczenia do przetargu jest wpłacenie w pieniądzu, podanego wyżej wadium, w terminie do dnia **12 września 2023 roku** na konto Urzędu Gminy Czarna Dąbrówka BS Łeba O/Czarna Dąbrówka **09932410180020001920000060** ze wskazaniem nieruchomości, której wpłata dotyczy.

W przypadku wpłacenia wadium w formie przelewu bankowego wpłata winna być dokonana odpowiednio wcześniej tak, aby w dniu 12 września 2023 roku wadium znajdowało się na rachunku organizatora przetargu.

I. POZOSTAŁE INFORMACJE

II. Uczestnicy biorą udział w przetargu osobiście lub przez pełnomocnika. Pełnomocnictwo wymaga formy pisemnej oraz uiszczenia opłaty skarbowej za złożenie pełnomocnictwa. Zgodnie z przepisami ustawy z dnia 16 listopada 2006

Wydrukowano z dziennika infopublikator.pl

- r. o opłacie skarbowej (tekst jedn. D.U. z 2022 poz. 2142 ze zm.) o ile ustawa nie przewiduje zwolnienia od tej opłaty.
- III. Rozstrzygnięcie przetargu jest pozytywne, jeżeli przynajmniej jeden uczestnik zaoferuje co najmniej jedno postąpienie powyżej ceny wywoławczej.
- IV. Wadium, wpłacone przez zgłaszającego, który przetarg wygrał, zalicza się na poczet ceny nabycia nieruchomości. Pozostałym uczestnikom wadium, zwraca się po zamknięciu przetargu, nie później jednak niż po upływie 3 dni od dnia ich zamknięcia.
- V. Wpłacenie wadium, na przetarg, jest równoznaczne z zapoznaniem się z przeznaczeniem zbywanego terenu jak również z Rozporządzeniem Rady Ministrów z dnia 31 października 2014 roku w sprawie sposobu i trybu przeprowadzania przetargów oraz rokowań na zbycie nieruchomości (Dz U. z 2014 roku poz. 1490.).
- VI. Dane osobowe zawarte w protokole z przetargu, posłużą do przeniesienia własności aktem notarialnym.
- VII. Wójt Gminy zawiadomi osobę ustaloną jako nabywcę nieruchomości o miejscu i terminie zawarcia umowy sprzedaży najpóźniej w ciągu 21 dni od dnia zamknięcia przetargu. Do dnia podpisania umowy notarialnej należy wpłacić zaoferowaną kwotę wraz z podatkiem VAT, jeśli taki występuje. W przypadku uchylenia się nabywcy od zawarcia umowy notarialnej tj. niestawienia się w miejscu i terminie podanym w zawiadomieniu lub braku wpłaty określonej kwoty w protokole z przetargu nieruchomości do dnia zawarcia umowy Wójt Gminy Czarna Dąbrówka może odstąpić od podpisania umowy, a wpłacone wadium nie podlega zwrotowi i przepada na rzecz Gminy.
- VIII. Nieruchomość sprzedawana jest na podstawie danych z ewidencji gruntów i budynków zgodnych z wyrysem z mapy ewidencyjnej. Wskazania granic na gruncie przez geodetę może dokonać Gmina Czarna Dąbrówka na koszt kupującego. Kupujący zobowiązany będzie do złożenia oświadczenia, że znany jest mu stan faktyczny oferowanej do sprzedaży nieruchomości, jej obszar, przebieg granic, dojazd, rodzaj użytków i nie będzie występował z roszczeniem wobec Gminy Czarna Dąbrówka w przypadku, gdyby na skutek dokonania przez geodetę wznowienia granic w/w nieruchomości wykazano zmiany w stosunku do danych z ewidencji gruntów na dzień jej sprzedaży.
- IX. Nabywca pokrywa również koszt opłat notarialnych, koszt wypisów z aktu oraz

Wydrukowano z dziennika infopublikator.pl

opłaty sądowe.

X. Powyższe ogłoszenie będzie zamieszczone pod adresem internetowym <http://www.bip.czarnadabrowka.pl/>, na tablicy ogłoszeń w budynku Urzędu Gminy Czarna Dąbrówka i na tablicach sołectw Gminy.

XI. Dodatkowe informacje można uzyskać w pokoju nr 13, w budynku Urzędu Gminy Czarna Dąbrówka, lub pod numerem telefonu 59 82 12 643, (a.toporek@czarnadabrowka.pl) w godzinach pracy urzędu, tj. poniedziałek 8.00-16.00, wtorek-piątek 7.00-15.00.

Niniejsze ogłoszenie podlega opublikowaniu na okres, co najmniej 30 dni tj. od dnia 11.08.2023 roku do dnia przetargu 14.09.2023 na stronie podmiotowej Biuletynu Informacji Publicznej Urzędu Gminy Czarna Dąbrówka.